

Feuerverbot im Wald und am Waldrand

24. Juni 2026

Kanton erhöht die Gefahrenstufe per sofort auf Stufe 4 "grosse Waldbrandgefahr"
























Vertreterinnen und Vertreter des Kantons und der Aargauischen Gebäudeversicherung haben eine Lagebeurteilung der Gefahr von Waldbränden vorgenommen. Sie haben beschlossen, die Gefahrenstufe **per 24. Juni um 18 Uhr** auf die Stufe 4 "gross" zu erhöhen. Der Grund für diesen Entscheid ist die weiter verschärfte Trockenheitssituation und die Prognosen für die kommenden Tage, die weiterhin trockenes Wetter voraussagen. Die hohen Temperaturen erhöhen die Gefahr zusätzlich. Niederschläge, die zu einer Entschärfung der Situation beitragen könnten, sind in den nächsten Tagen nicht zu erwarten.

Feuerverbot im Wald und im Abstand von 50 Metern zum Waldrand Aufgrund der nun neu festgesetzten Gefahrenstufe 4 "grosse Waldbrandgefahr" verfügt das DGS bis auf Weiteres für das gesamte Kantonsgebiet ein Feuerverbot im Wald und im Abstand von bis zu 50 Metern zum Waldrand. Dieses Verbot gilt ausdrücklich auch für die bestehenden, eingerichteten Feuerstellen und bei Waldhütten sowie an Picknick- und Spielplätzen in Wäldern und an Waldrändern. Das Verwenden von Gas- und Elektrogrills ist bei vorsichtigem Einsatz zulässig. Das Verbot bleibt bis auf Weiteres in Kraft und wird erst nach ausreichenden Niederschlägen wieder aufgehoben.












Verhalten bei Trockenheit – Stand: Mittwoch, 24. Juni 2026

Gefahrenstufe 4 von 5 (grosse Gefahr) – bedingtes Feuerverbot

Hinweis: Informieren Sie sich bei Ihrer Gemeinde über allfällige weitergehende Verhaltensanweisungen

	 Siedlungsgebiet & Offenland	 Wald + 50m Abstand	 Hinweise
 Raucherware			Brennende Raucherwaren nie wegwerfen.
 Feuerstelle			
 Befestigte Feuerstelle			Beachten Sie allfällige weitergehende lokale Feuerverbote  Bei offenem Feuer ist der Funkenflug zu beachten. Verzichten Sie auf das Feuern bei Wind.
 Kohlegrill			 Achten Sie in der Umgebung auf mögliche Brandrisiken und halten Sie Löschmittel bereit.
 Gas- / Elektrogrill			
 Waldhütte			 Informieren Sie sich über die Nutzungsregeln beim Eigentümer.

Besondere Verhaltensanweisungen:

 Höhenfeuer			 Informieren Sie sich bei Ihrer Gemeinde über weitergehende Verhaltensanweisungen oder Verbote.
 Himmelslaternen			
 Feuerwerk			 Das Abbrennen von Feuerwerk (FW) im Wald und an Waldrändern (Mindestabstand 200 Meter) ist verboten. Beachten Sie die Anleitungen zum sicheren Verwenden des FW.

Erläuterung zum Gültigkeitsbereich:

Wald: Flächen mit Bäumen oder Baumgruppen
Offenland: Wiesen und Felder, die ausserhalb der Ortschaften liegen
Siedlungsgebiet: Das Gebiet innerhalb der Ortschaften

Rechtlicher Hinweis

Das Merkblatt soll einen vereinfachten Überblick über das Thema verschaffen. Es können keine Ansprüche daraus abgeleitet werden. Rechtlich verbindlich sind das Brandschutzgesetz, Brandschutznorm, die Brandschutzrichtlinie Brandverhütung und organisatorischer Brandschutz sowie die einschlägigen Rechtsgrundlagen und die gängige Rechtsprechung.